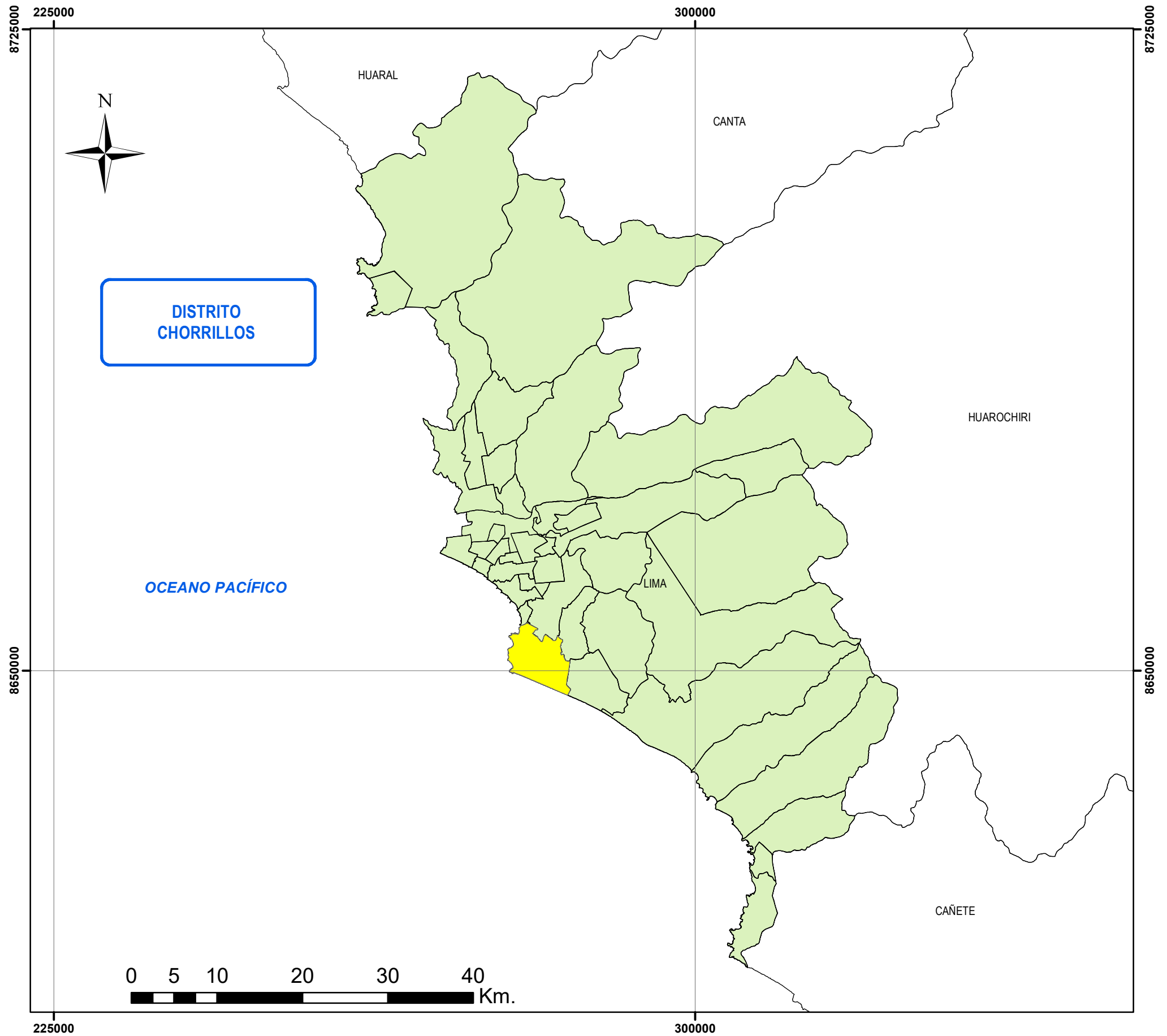
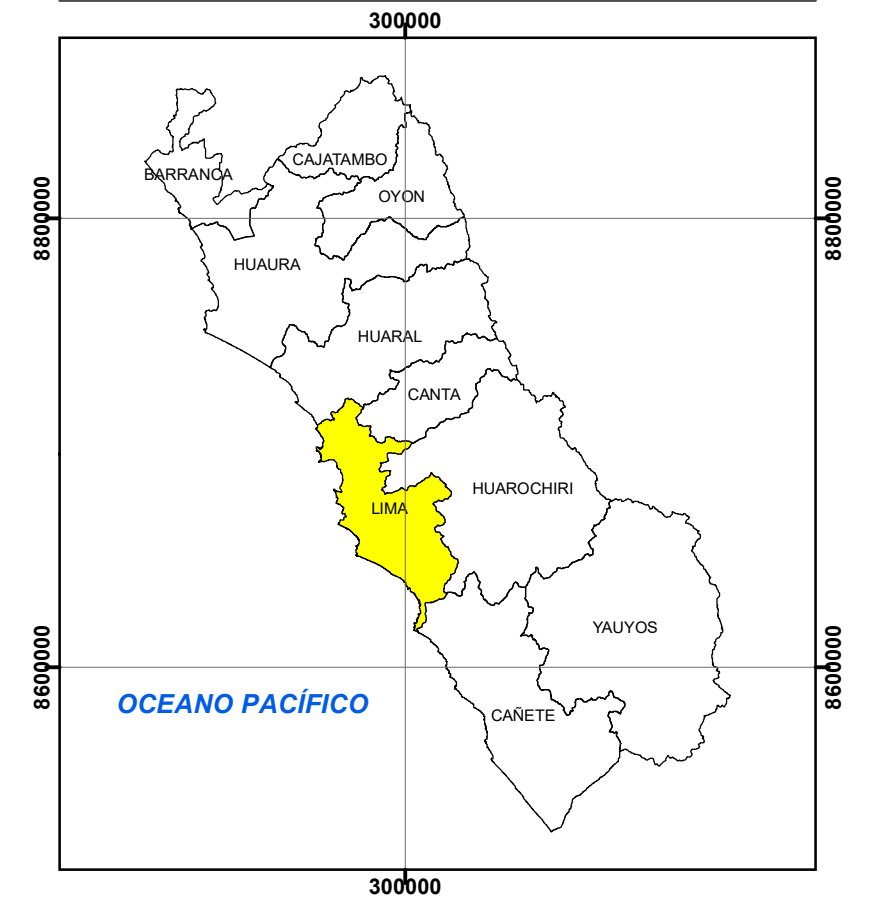




Provincia de Lima



	Principales características	
	- Población total	325,547
	- Población penitenciaria	972
	- Tasa por cada 100,000 habitantes	299

Dibujo:
A.A.A.A
Fecha:
Enero, 2019

ESTUDIO:
Lugar de procedencia de los internos del Perú
PLANO:
Núcleos urbanos

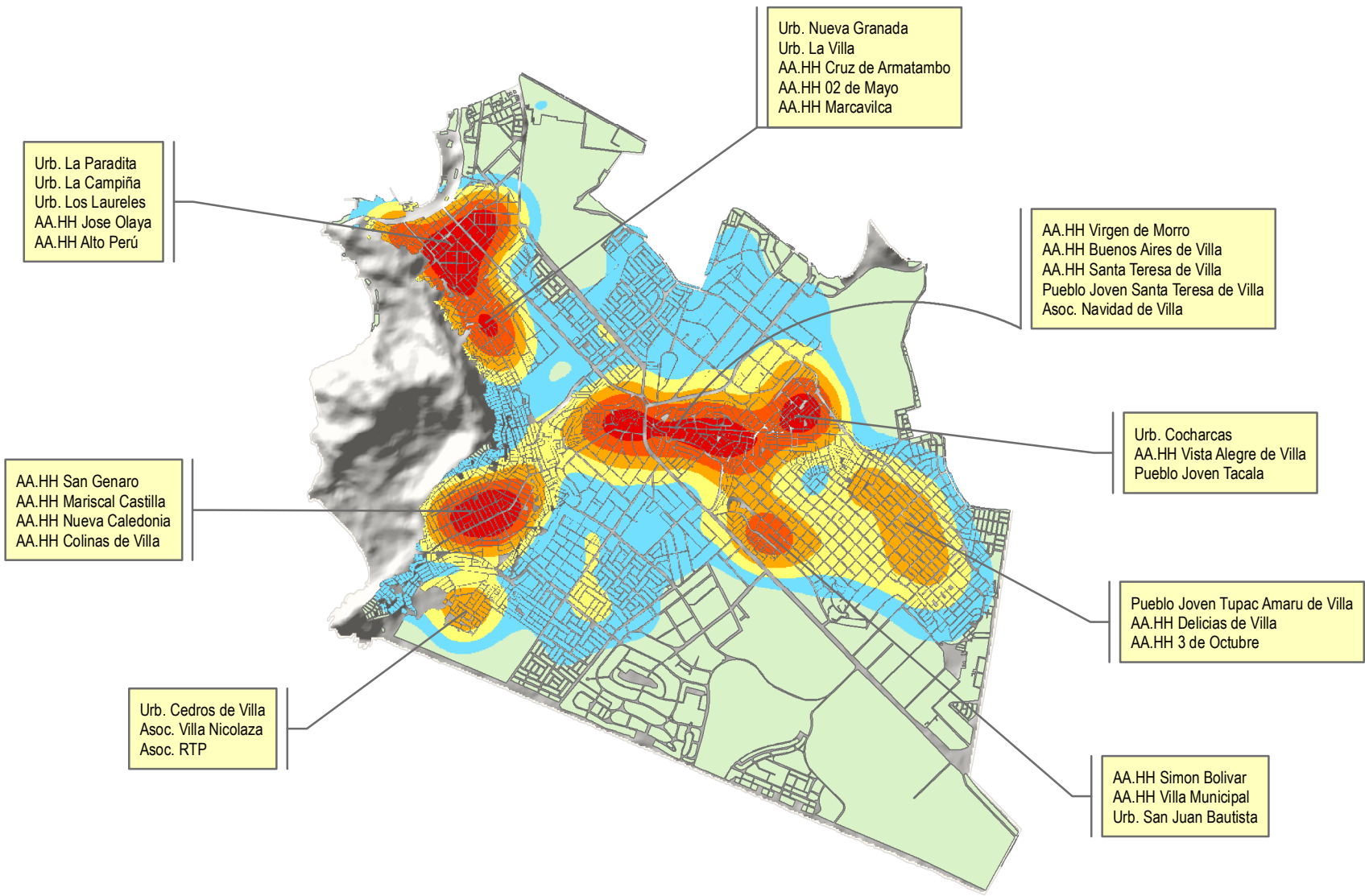
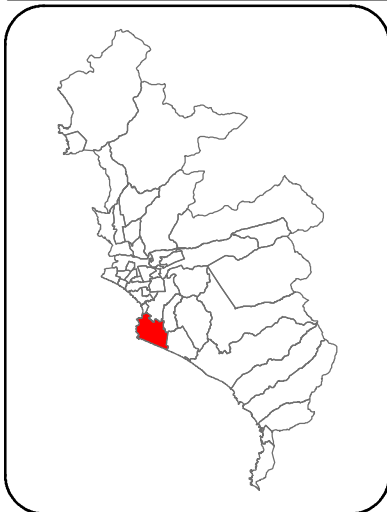
ELABORADO
Unidad de Estadística

Escala:
1:500,000

Plano:
P023

DISTRIBUCIÓN ESPACIAL - LUGAR DE PROCEDENCIA

Ubicación Geográfica



Urb. La Paradita
Urb. La Campiña
Urb. Los Laureles
AA.HH Jose Olaya
AA.HH Alto Perú

Urb. Nueva Granada
Urb. La Villa
AA.HH Cruz de Armatambo
AA.HH 02 de Mayo
AA.HH Marcavilca

AA.HH Virgen de Morro
AA.HH Buenos Aires de Villa
AA.HH Santa Teresa de Villa
Pueblo Joven Santa Teresa de Villa
Asoc. Navidad de Villa

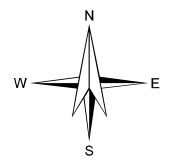
AA.HH San Genaro
AA.HH Mariscal Castilla
AA.HH Nueva Caledonia
AA.HH Colinas de Villa

Urb. Cocharcas
AA.HH Vista Alegre de Villa
Pueblo Joven Tacala

Pueblo Joven Tupac Amaru de Villa
AA.HH Delicias de Villa
AA.HH 3 de Octubre

Urb. Cedros de Villa
Asoc. Villa Nicolaza
Asoc. RTP

AA.HH Simon Bolivar
AA.HH Villa Municipal
Urb. San Juan Bautista



Procedencia

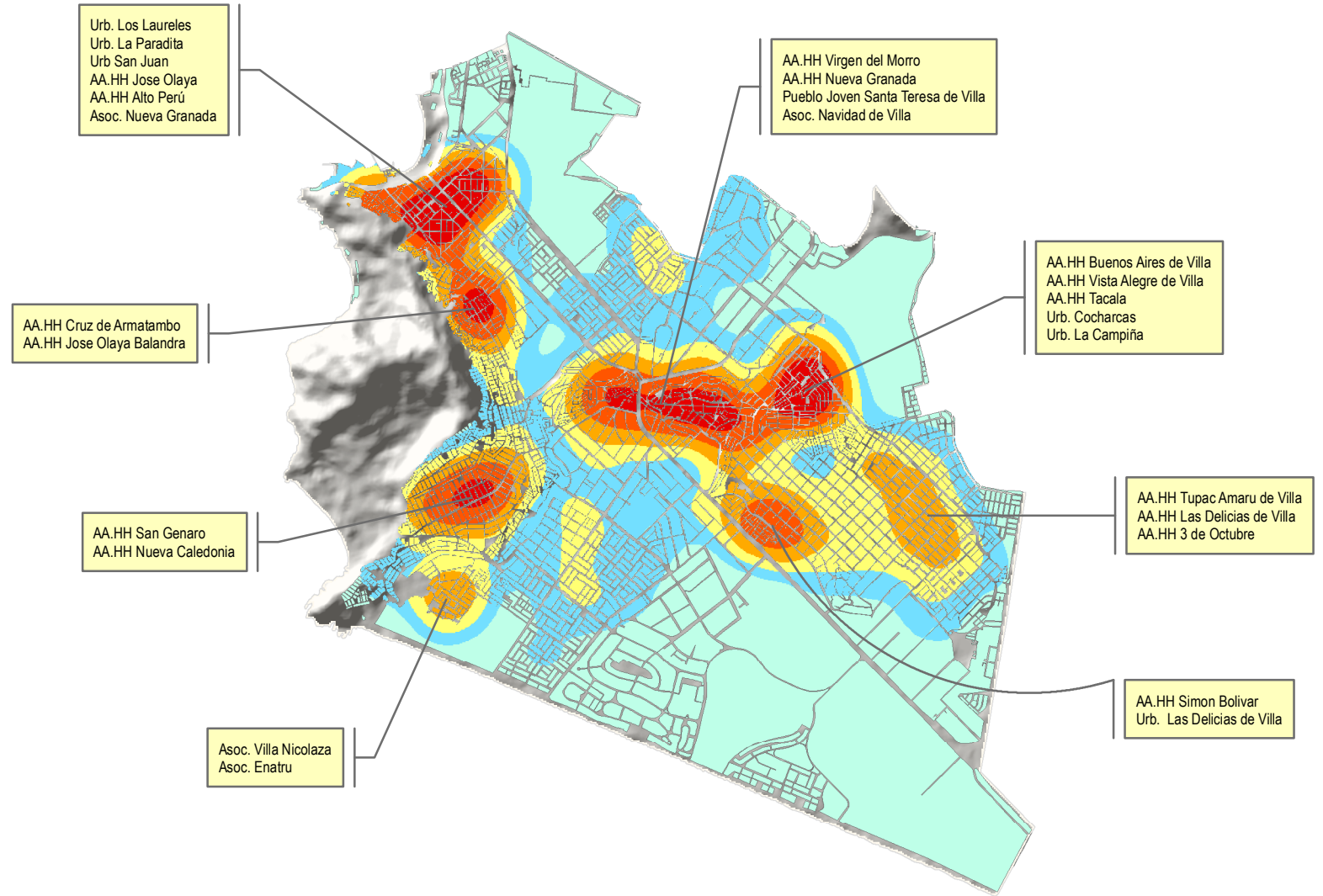
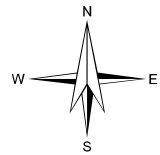
Red	110 - 150
Orange	77 - 100
Yellow-Orange	53 - 76
Yellow	33 - 52
Light Blue	13 - 32

Densidad de Kernel

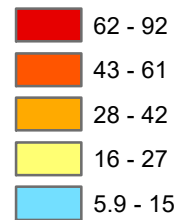
Red	Muy Alta
Orange	Alta
Yellow-Orange	Media
Yellow	Baja
Light Blue	Muy Baja

DISTRIBUCIÓN ESPACIAL - ROBO Y HURTO

Ubicación geográfica



Robo y Hurto

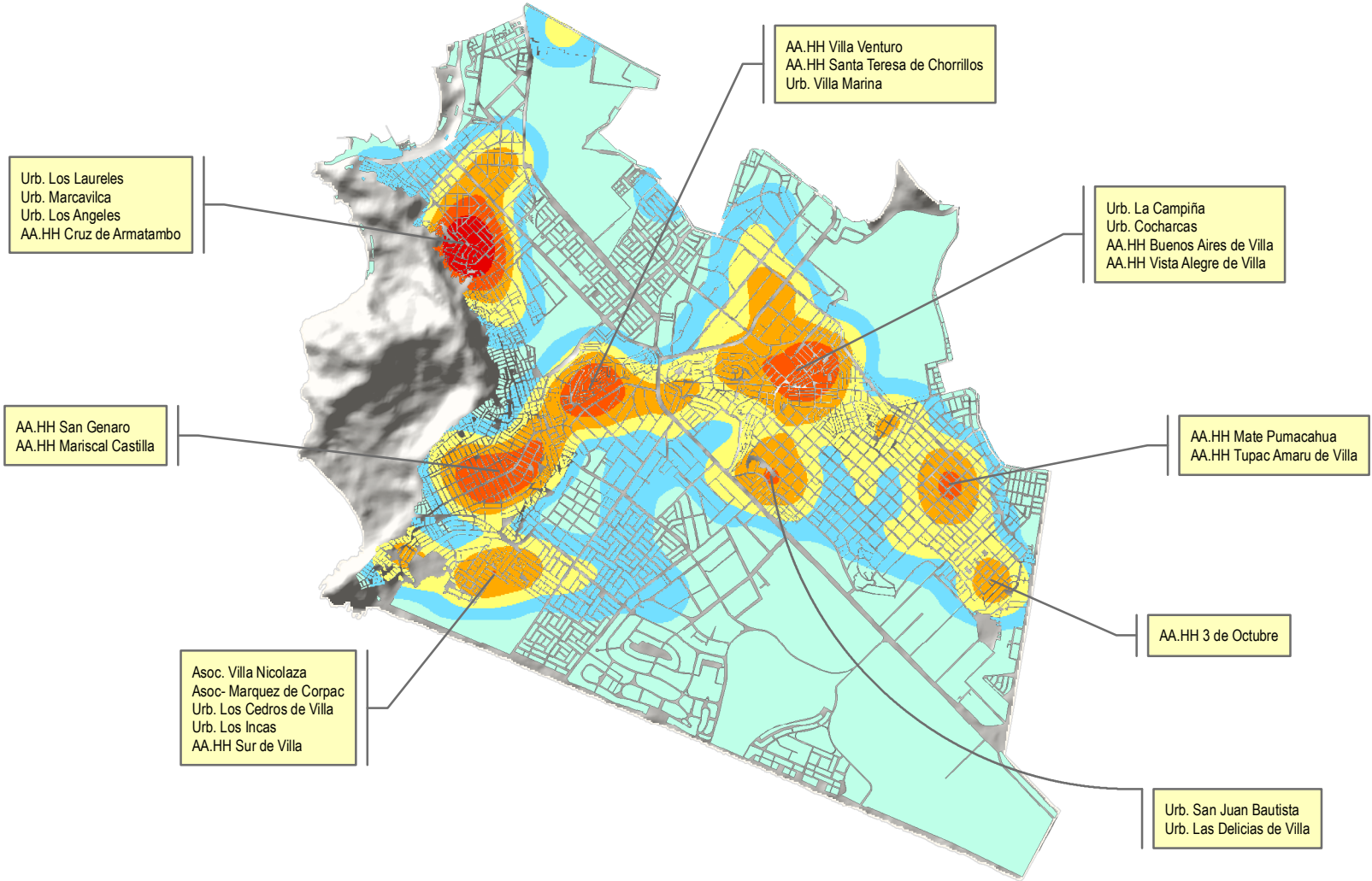
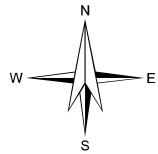


Densidad de Kernel

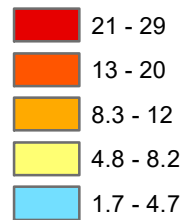


DISTRIBUCIÓN ESPACIAL - VIOLACIÓN DE LA LIBERTAD SEXUAL

Ubicación geográfica



Violación de la Libertad Sexual

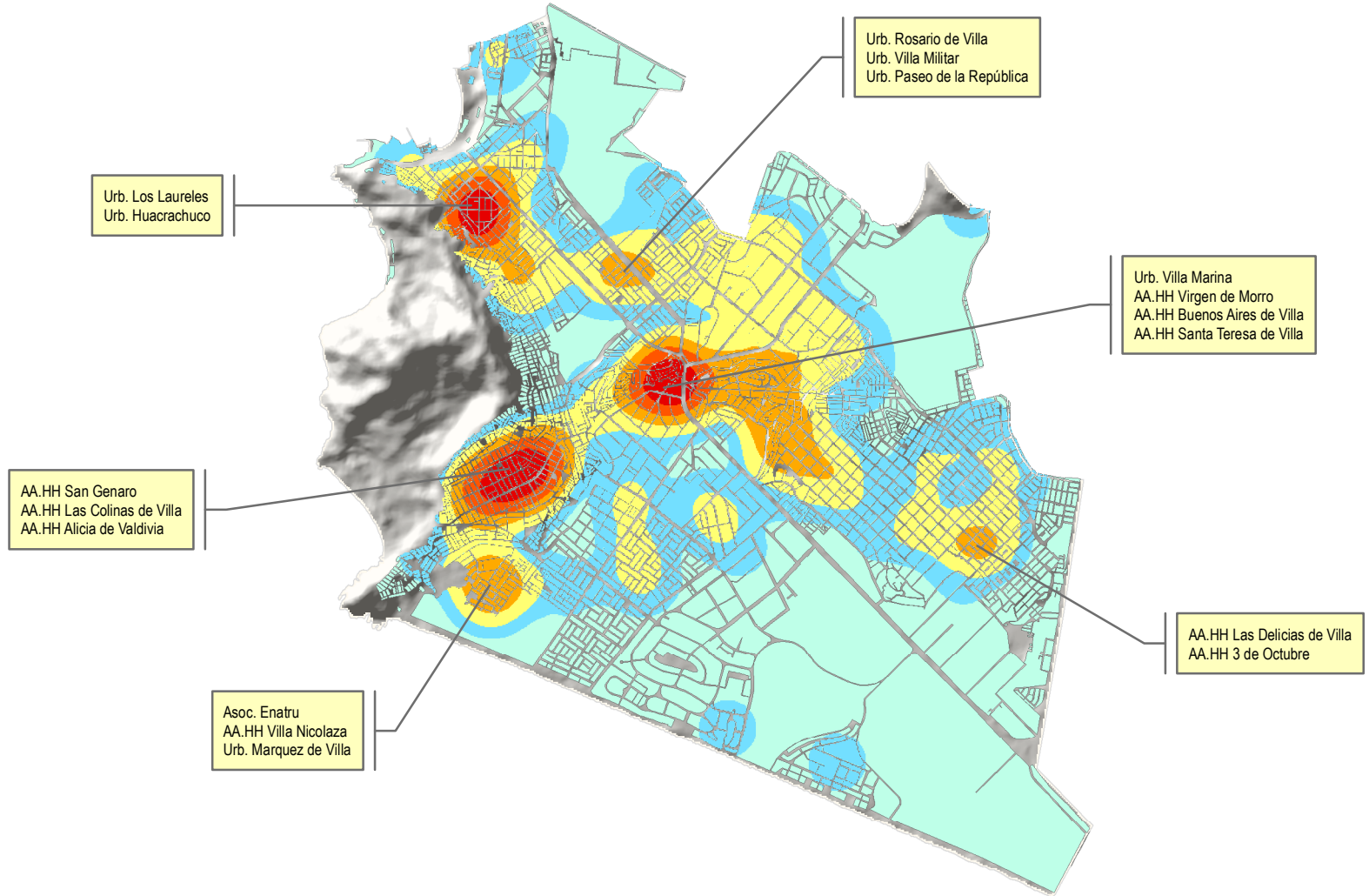
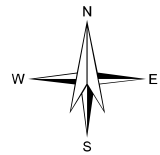


Densidad de Kernel

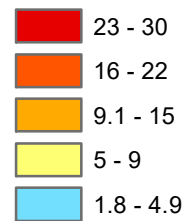


DISTRIBUCIÓN ESPACIAL - TRÁFICO ILÍCITO DE DROGAS

Ubicación geográfica



Tráfico lícito de Drogas

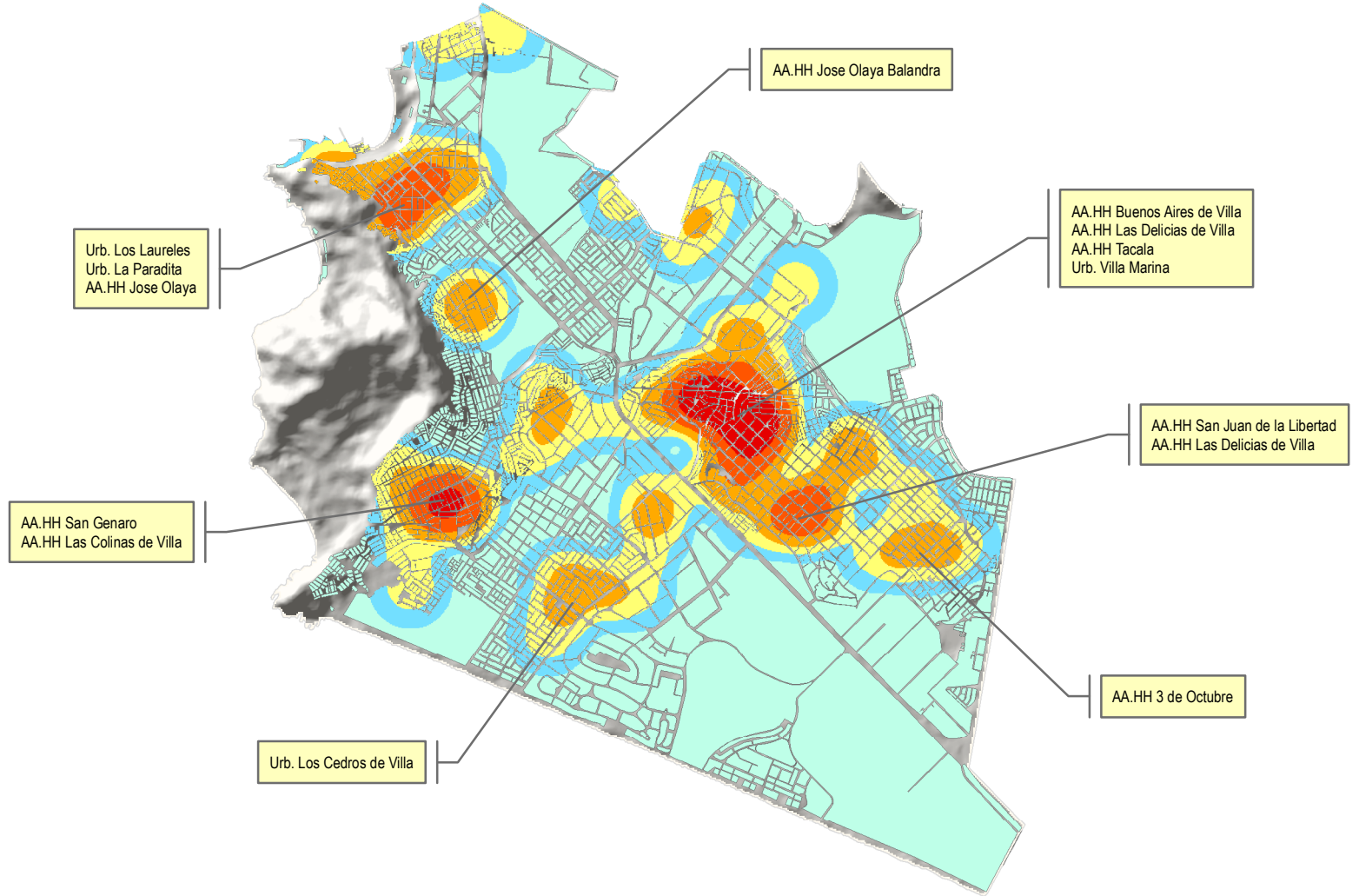
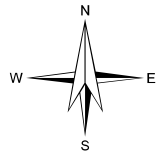


Densidad de Kernel

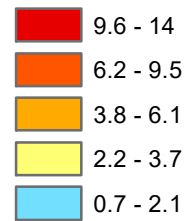


DISTRIBUCIÓN ESPACIAL - HOMICIDIO

Ubicación geográfica



Homicidio

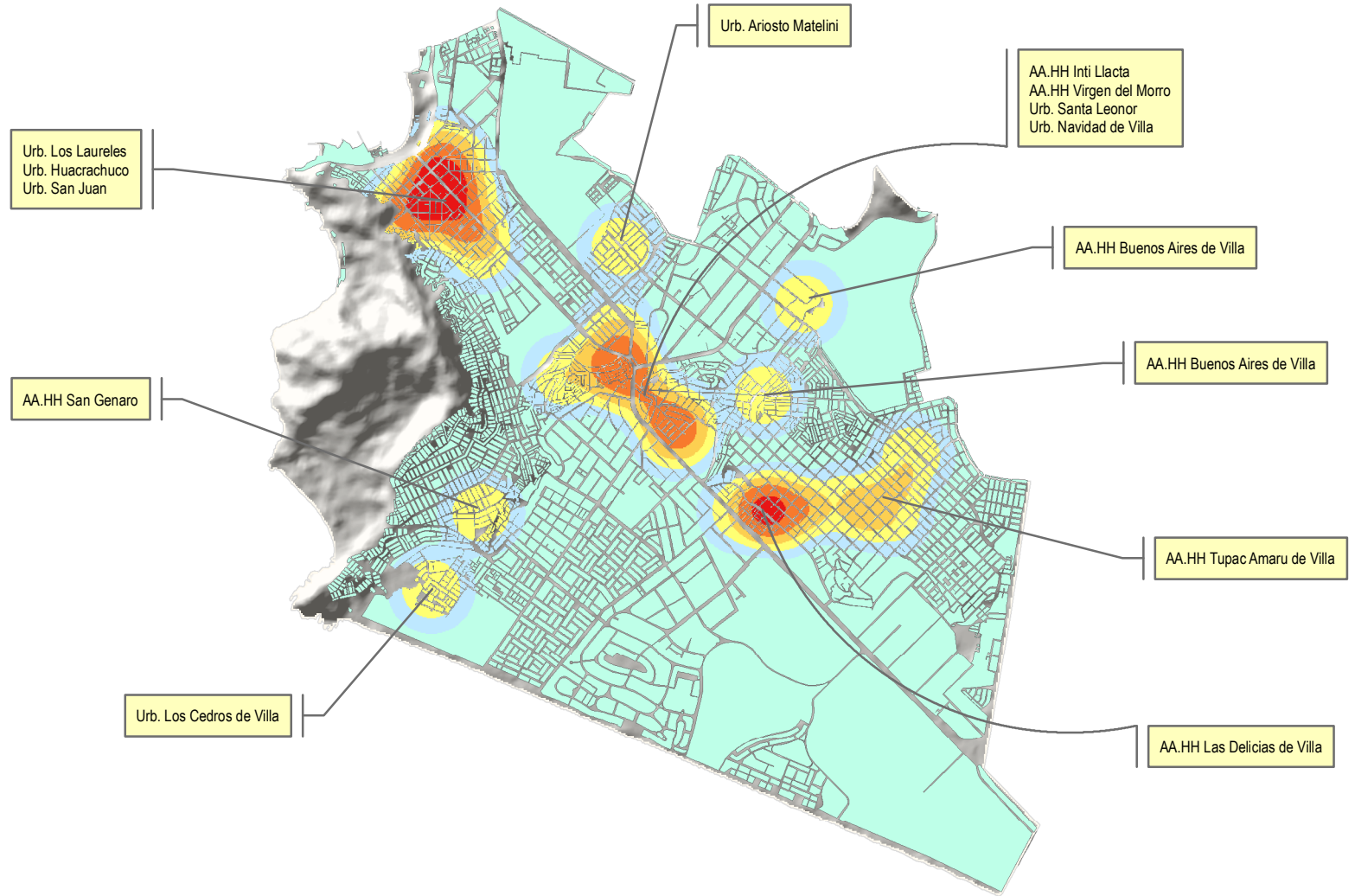
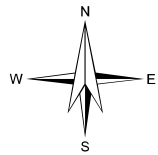


Densidad de Kernel

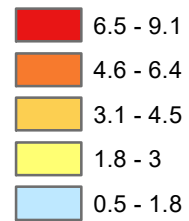


DISTRIBUCIÓN ESPACIAL - TENDENCIA ILEGAL DE ARMAS

Ubicación geográfica



Tendencia Ilegal de Armas



Densidad de Kernel



DISTRIBUCIÓN ESPACIAL - SECUESTRO

Ubicación geográfica

